

Экскурсии «Маршруты Победы»

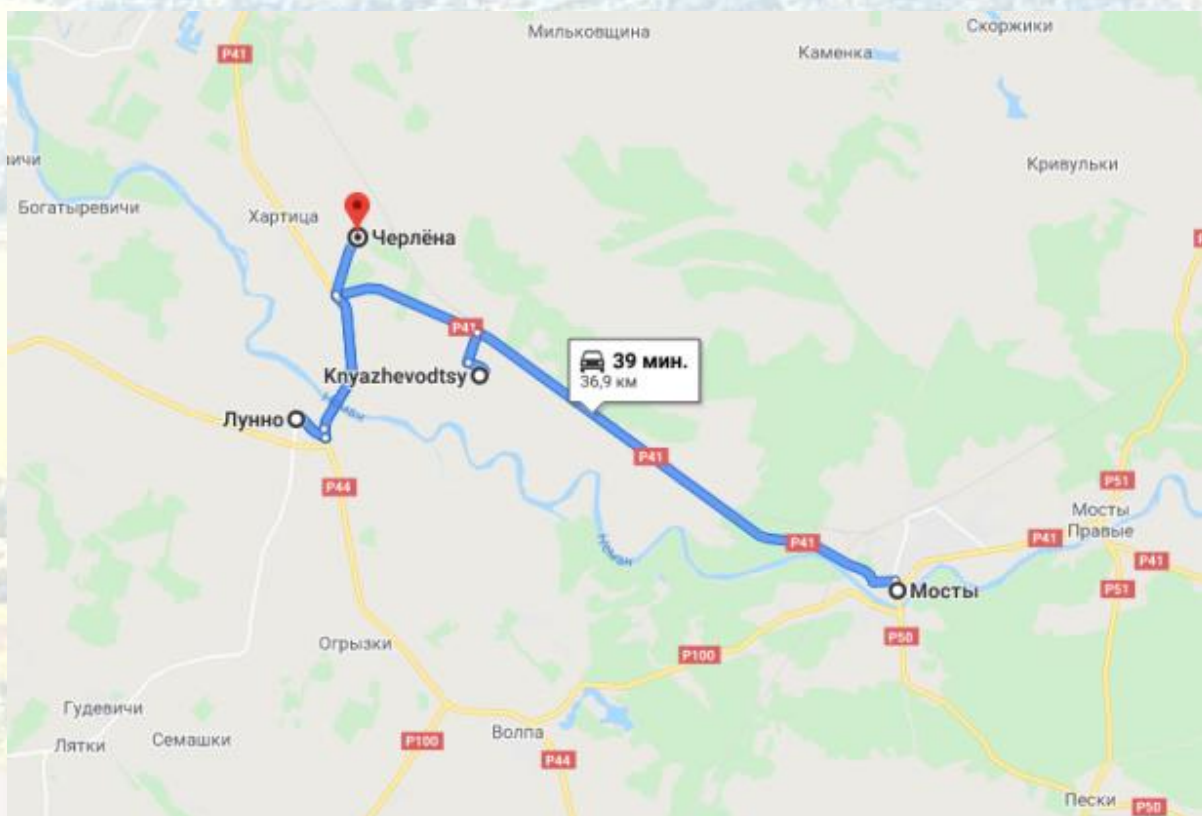
Мостовский район расположен в западной части Гродненской области, размещается в границах Неманской низменности и объединяет территорию в 1,4 тысячи квадратных километров. Граничит с Зельвенским, Волковысским, Гродненским, Дятловским, Щучинским, Берестовицким районами. Образован 15 января 1940 года.

Если перенестись на много столетий назад, то мы увидели бы здесь места, покрытые дремучими лесами, полноводные реки и озера. Именно берега их привлекли наших далеких предков. Издревле за эти земли шла жестокая борьба. В разные лихие года через нее огнем и мечом проходили чужаки, заливая кровью принеманские просторы.

Самые суровые испытания выпали на долю жителей Мостовщины, как и всего белорусского народа, во время Великой Отечественной войны 1941-1945 гг. Большие материальные и духовные потери понесла Мостовщина. Погибло много наших земляков. Разрушенное можно восстановить, построить, засеять разминированные поля зерном, а человеческие потери – безвозвратные...

Каждый человек должен знать о своей малой родине как можно больше. Мы предлагаем вам экскурсионные маршруты по нашему району, чтобы еще раз пройтись по тем местам, впитавшим в себя дух войны, увидеть материальное и духовное наследие населенных пунктов, осмыслить историческую судьбу Принеманья.

Мосты – Княжеводцы – Лунно – Черлёна – Мосты



Протяжённость: 37 км

Время прохождения пути: 1 ч. 40 мин

Автобусный тур, возрастная категория: 14 – 17 лет



г. Мосты

Братская могила советских воинов и партизан.

Похоронены 855 воинов и партизан, которые погибли в июле 1944 при освобождении города и района от немецко-фашистских захватчиков.

Среди похороненных - Герой Советского Союза В.П. Жуков. В 1961 г. на братской могиле поставлен памятник - скульптура воина с автоматом. Одна из улиц города Мосты носит имя Василия Петровича Жукова.



Деревня Княжеводцы

Мои́ла жертв фашизма. Находится в 2 км от деревни Княжеводцы, на правом берегу Немана. Утром 23.07.1943г. деревня была окружена гитлеровцами. Фашисты согнали 900 жителей к Неману и всех расстреляли. Деревня была ограблена и дотла сожжена. В 1958 году на могиле поставлен памятник - скульптура женщины. Застывшее, поникающее лицо женщины словно говорит о ее огромном горе, которое испытывает она, вспоминая о трагедии сожженной деревни и ее жителей.



Деревня Лунно

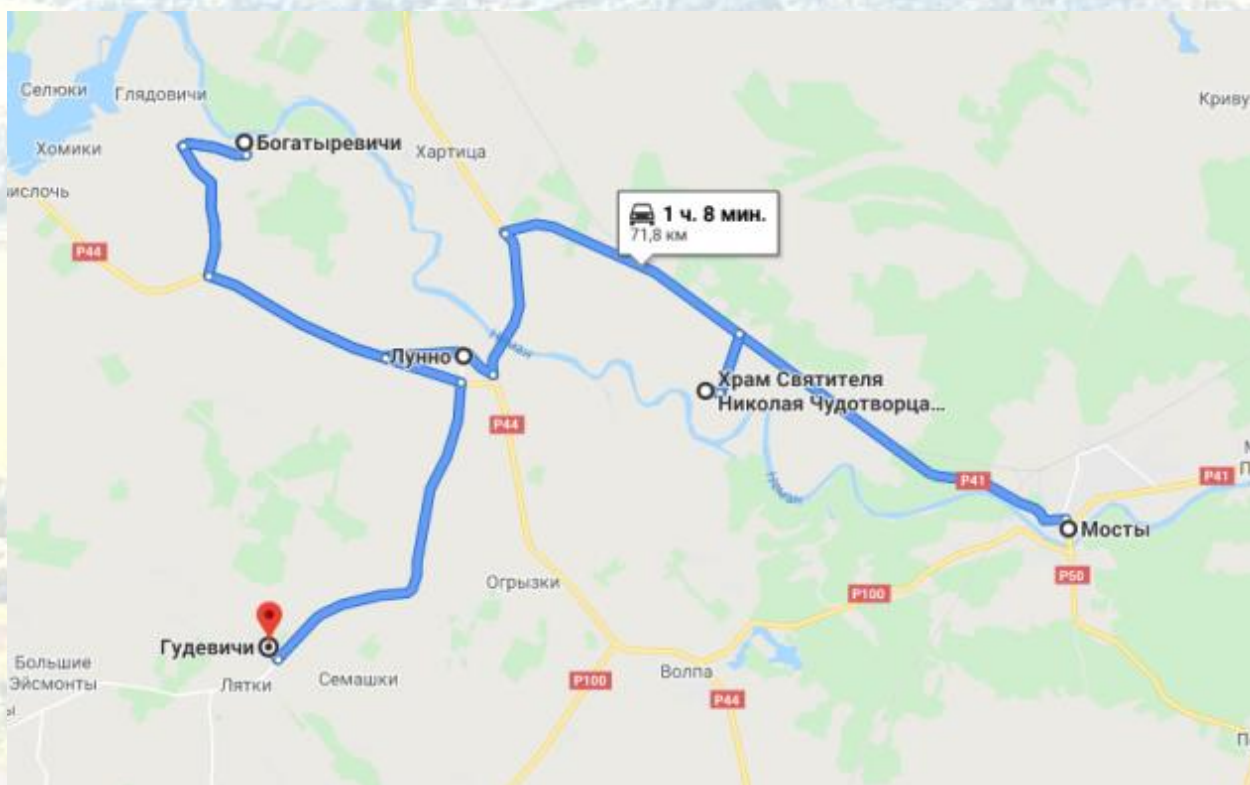
Мемориальный знак на месте форсирования Немана воинами 64-й стрелковой дивизии. За 1 км южнее деревни 14.7.1944 г. воины 433-го стрелкового полка 64-й стрелковой дивизии 49-й армии 2-го Белорусского фронта около Лунно форсировали Неман. Звание Героя Советского Союза присвоено младшему сержанту И.И.Асинному, сержанту С.М.Калинину, рядовым М.С. Майдану, А.П. Ничепуренко, Т.И. Солопенко, И.Р. Шеремету, лейтенанту С.З. Сухину. В 1976 г. на месте форсирования Немана установлена стела.



Деревня Черлёна

Памятник погибшим землякам. Памятник представляет собой стелу асимметричной формы с барельефными поплечными изображениями двух воинов в касках. Приглядевшись к их лицам, можно увидеть, что их глаза говорят об их решимости в борьбе против ненавистного врага.

Мосты – Дубно – Лунно – Богатыревичи – Гудевичи – Мосты



Протяжённость: 71 км

Время прохождения пути: 3 ч. 50 мин

Автобусный тур, возрастная категория: 15 – 17 лет



Город Мосты

Мосты известны из летописных источников с 1486 года как местечко, являвшееся центром волости Гродненского повета Трокского воеводства. Располагаясь на перекрестке торговых путей, имело удобное место для торговли.

Известно, что в 1539 году здесь был возведен костёл, земля для которого была выделена королевой Боной, женой великого князя ВКЛ и короля Польши Сигизмунда Старого. С 1795 года после третьего раздела Речи Посполитой Мосты входят в состав Российской империи.

Ъ



В

1907 г. железные дороги соединили Мосты с Гродно, Лидой, Волковыском. На месте лесопильного завода (действовал с 1893 г.) была основана железнодорожная станция, с которой связано рождение современного города Мосты. В конце 20 века в городе были построены костёл Божьей Матери, православная церковь Иконы Божией Матери Всех скорбящих радость.



Агрогородок Дубно



В годы Великой Отечественной войны 90 жителей деревни ушли на фронт, 43 из них погибли. В память о погибших земляках в 1970 году в центре д. Дубно установлен памятник в виде скульптуры женщины с мальчиком.

Агрогородок Лунно



Братская могила советских воинов. Похоронены 7 солдат, которые погибли в июле 1944 г. при освобождении деревни от немецко-фашистских захватчиков. В 1974 г. установлено надгробье.



Памятник землякам.


Установлен в 1967 г. в сквере в память об односельчанах не вернувшихся с фронтов Великой Отечественной войны.



Памятный знак.

Установлен в 2005 г. в память о более чем 1500 узникам гетто уничтоженных немецко-фашистскими оккупантами в годы фронтов Великой Отечественной войны.

Деревня Богатыревичи



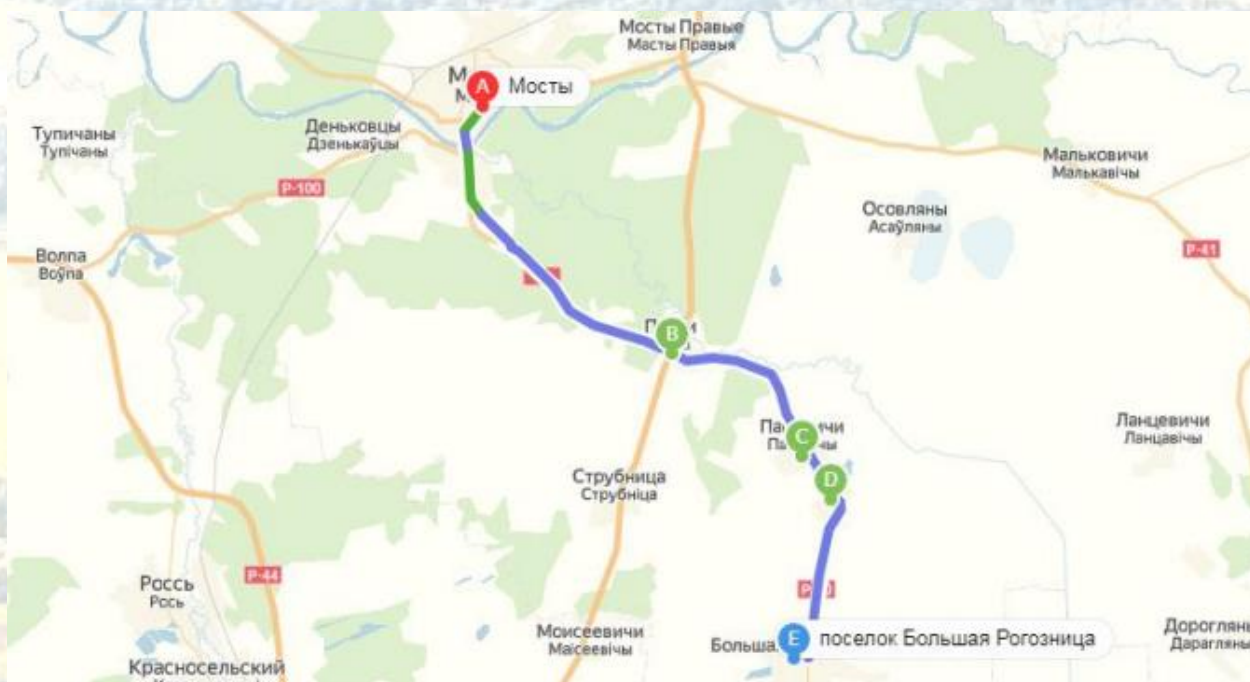
Недалеко от деревни Богатыревичи на берегу реки Неман расположен памятник Яну и Цецилии. Существует легенда, что давным-давно в наши края пришло двое людей – Ян и Цецилия, которые искали место для жизни. Им хотелось спрятаться от людских глаз. Ян был из простых людей, Цецилия – со знатного рода. Они поселились в пуще на берегу Немана. Пару стали называть богатырями, а место, где они жили – Богатыревичи.



Агрогородок Гудевичи

При въезде в деревню, возле кладбища. Установлен в 1985 году в память о земляках, погибших в годы Великой Отечественной войны.

Мосты - Пески – Пацевичи – Самуйловичи – Мосты



Протяжённость: 23 км

Время прохождения пути: 1ч. 19 мин

Автобусно-пешеходная экскурсия, возрастная категория: 13 – 17 лет

Деревня Пески



Костел Матери Божьей Ружанцовой.

Неоготический трехнефный храм построен в 1915 г. по базиликальному принципу. Стены костела выполнены из разноцветного природного камня. Ключевое место занимает трехъярусная колокольня, которая завершается шатром. Витражи, заостренные арки и узкие колонные создают особый облик здания.



Свято-Николаевская церковь

Построена в 1870 году из камня и кирпича. Памятник архитектуры лжевизантийского стиля. Каменное здание крестообразной композиции. Объемно-пространственная композиция имеет вертикальную направленность. Она создается доминантами шатровой колокольни и цилиндрическим светловатым барабаном с лукоподобным куполом. Башня-колокольня с куполом завершена головкой.

Памятник погибшим землякам



В центре д. Пески в 1967 году был насыпан Курган в память о 20 погибших земляках. Позже на месте Кургана был установлен памятник. В 2023 г. произведена

Деревня Пацевичи

Могила Черменного Петра Дмитриевича, памятник землякам.



Младший лейтенант Красной Армии Черменный П.Д. погиб 13.07.1944 при освобождении деревни от немецко-фашистских захватчиков. В 1967 году для увековечивания памяти о младшем

лейтенанте П. Д. Черменнове и 8 земляках, погибших в годы войны, в центре д. Пацевичи установлен обелиск.

Церковь Рождества Пресвятой Богородицы



Храм построен в 1867 году из дерева. Церковь Рождества Богородицы возведена в стиле народного зодчества.



Могилы солдат Первой мировой войны. Рядом с церковью Рождества Пресвятой Богородицы похоронены солдаты Русской Императорской армии погибшие в сентябре 1915 г.

Деревня Самуйловичи

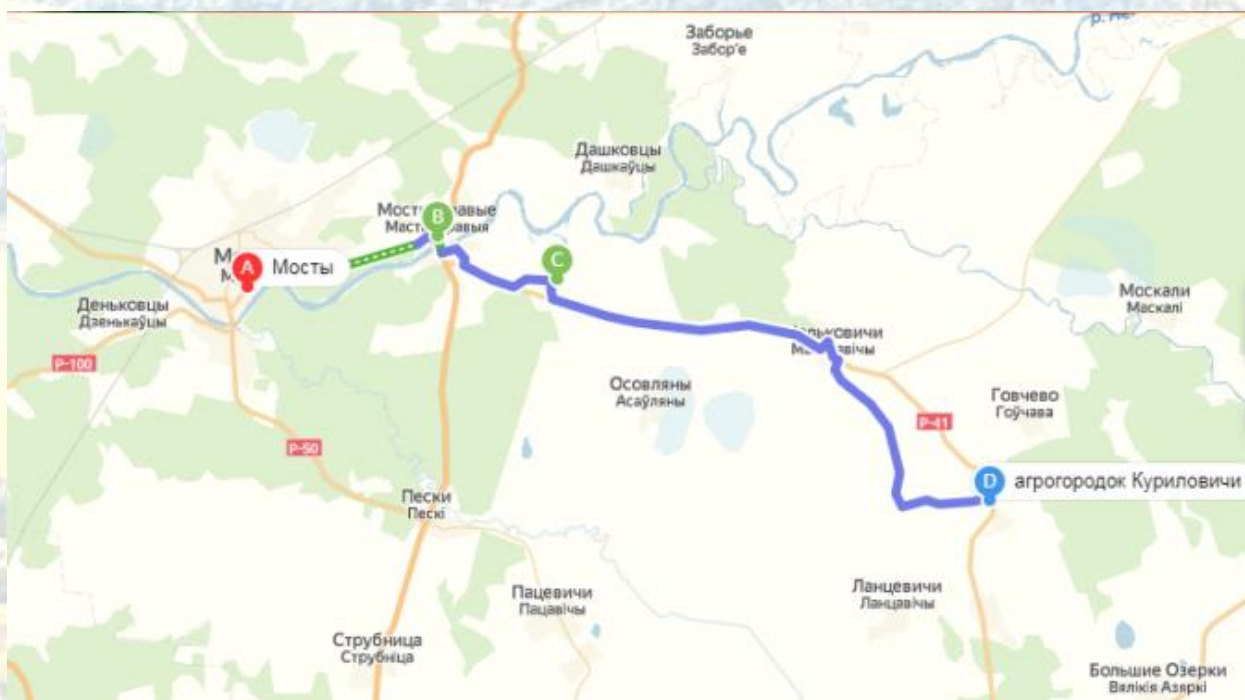


Церковь Николая Чудотворца

Церковь построена в 1803 году из кирпича и камня на средства помещика Оскирко и прихожан. Памятник архитектуры сочетает в себе черты позднего барокко и элементы

классицизма.

Мосты – Мосты Правые – Новинка– Куриловичи – Мосты



Протяжённость: 28 км

Время прохождения пути: 2 ч. 37 мин

Велосипедная экскурсия, возрастная категория: 15 – 17 лет

Агророгодок Мосты Правые

Памятник землякам, которые погибли во время Великой Отечественной войны, расположен в центре деревни, в 1967 г. установлен обелиск.



Деревня Новинка

Памятник в честь воинов 323-й стрелковой дивизии освободившей г. Мосты.

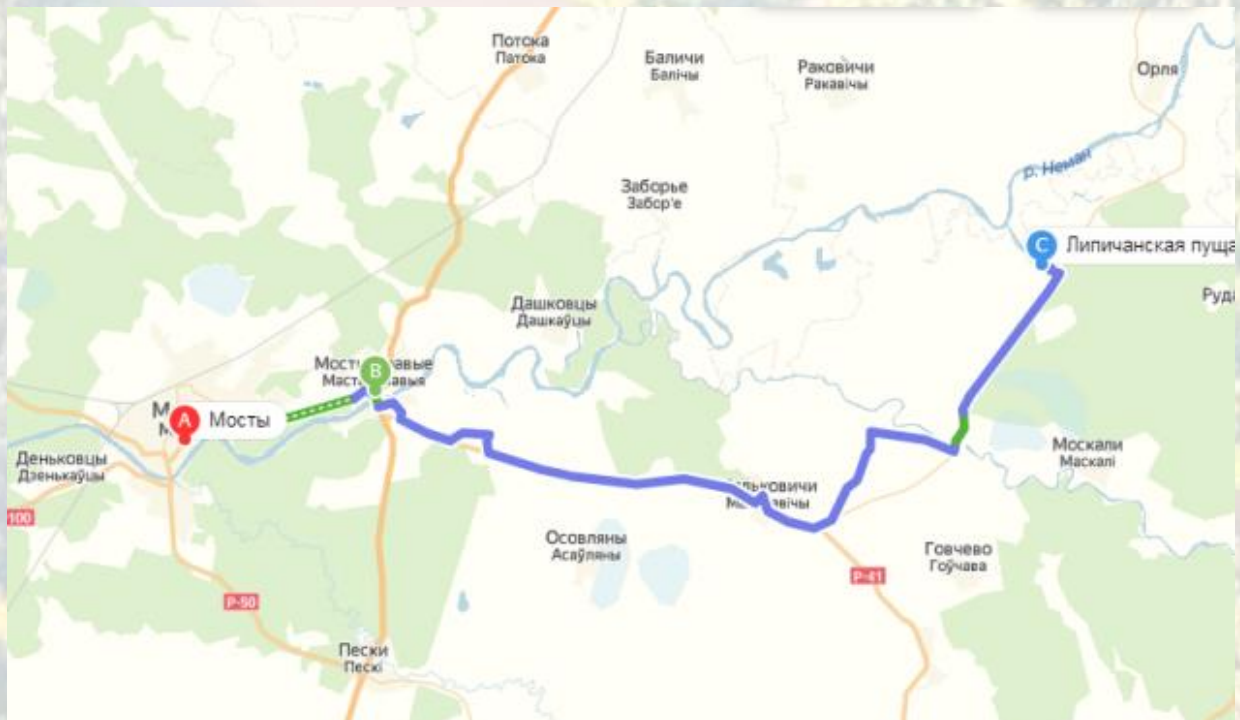
Вдоль дороги слева находится место гибели В.Жукова, который участвовал в освобождении Мостовского района от немецко-фашистских захватчиков. Посмертно ему присвоено звание Героя Советского Союза.

Агрогородок Куриловичи



В центре деревни, в сквере установлен памятник. На увековечивание памяти жителей, которые погибли во время Великой Отечественной войны, в 1968 году установлен памятник – скульптура воина.

Мосты – Мосты Правые – Шимки– Липичанская пуца – Мосты



Протяжённость: 36 км

Время прохождения пути: 2 ч. 03мин

Автобусно-пешеходная экскурсия, возрастная категория: 15 – 17 лет.

Агрогородок Мосты Правые

Памятник землякам, которые погибли во время Великой Отечественной войны, расположен в центре деревни, в 1967 г. установлен обелиск.

Деревня Шимки



Мемориальный комплекс

На правом берегу Щары находится мемориал жертвам фашизма и героям-партизанам, на котором изображены силуэты партизан, воинов и мирных жителей, а также

плиты с названиями деревень и местечек Мостовского района. Возведён в 1981-1983 гг.

Деревня Щара.



Братская могила советских воинов и жертв фашизма

На кладбище. Похоронены воины и мирные жители, которые погибли в Великую Отечественную войну. 17.12.1942 г. немецко-фашистские каратели расстреляли 85 жителей, деревню (32 двора) сожгли. В 1960г. на

братской могиле установлен обелиск.

Липичанская пуща



В лощине на левом берегу Щары находится чудотворный Щаранский Святотроицкий источник, вода в котором не замерзает даже в самые лютые морозы. У источника поставлен крест, освященный местным священником.



Республиканский ландшафтный заказник «Липичанская пуща» расположен на территории Мостовского, Дятловского, Щучинского районов на площади 15,2 тыс. гектаров. Он был создан в 2002 г. с целью охраны ценнейших природных комплексов

и популяций редких охраняемых видов растений и животных, находящихся под угрозой уничтожения. Здесь отмечено 17 – видов растений, 11 – видов беспозвоночных животных, один вид ракообразных, 3 вида рыб, 18 видов птиц и 2 вида млекопитающих, занесенных в Красную книгу Беларуси.



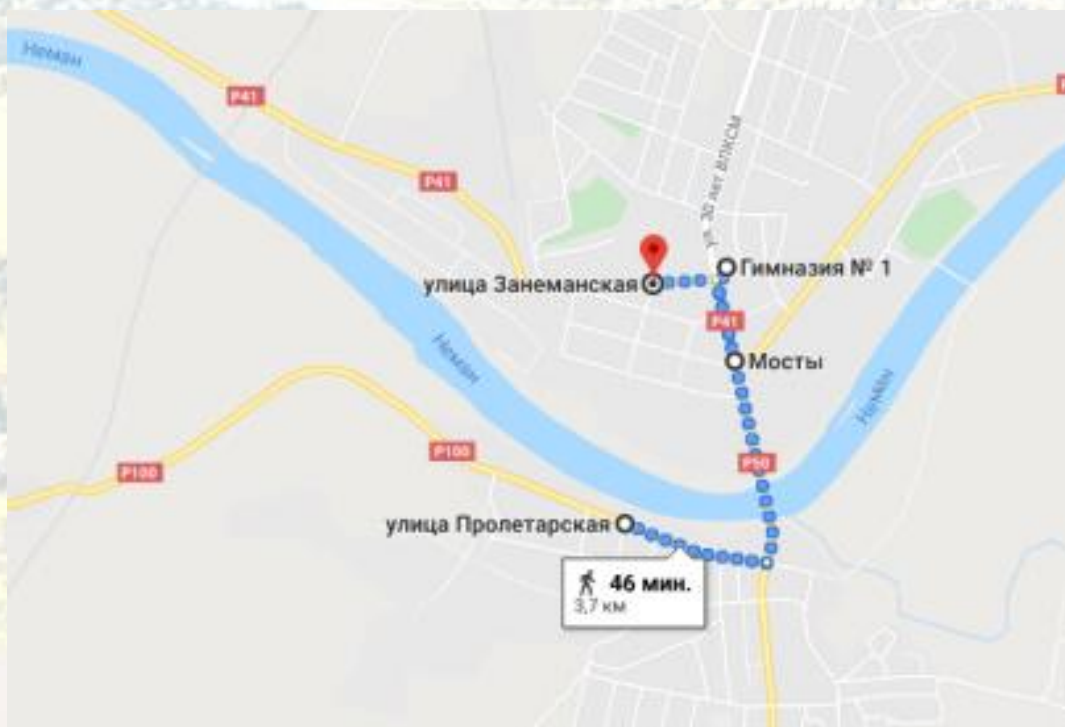
Партизанская землянка-музей.

Первые партизанские отряды начали формироваться в пуще в 1941г. В 1942г. из отрядов «Победа» и «Борьба» была создана Ленинская бригада, базировавшаяся в

Липичанской пуще. Всего в годы Великой Отечественной войны в этих непроходимых лесах и болотах Липичанской пущи действовало 15

партизанских отрядов, которые вели активную борьбу с фашистскими оккупантами.

Пешеходная экскурсия «От памятника к памятнику»



Протяжённость: 4 км

Время прохождения пути: 1 ч. 46 мин

Пешеходная экскурсия, возрастная категория: 15 – 17 лет



Братская могила советских воинов и партизан.

Похоронены 855 воинов и партизан, которые погибли в июле 1944 при освобождении города и района от немецко-фашистских захватчиков. Среди похороненных - Герой Советского Союза В.П. Жуков.


В 1961 г. на братской могиле поставлен памятник - скульптура воина с автоматом. Одна из улиц города Мосты носит имя Василия Петровича Жукова.



Подвесной мост

Единственный в Республике подвесной мост через реку Неман разработан и построен в 1972 году. В 1993-1995 годах проведена реконструкция моста. Длина моста -193,3 м, ширина прохожей части

1,5 метра. Это единственный в республике большепролетный пешеходный мост оригинальной конструкции.



Могила Тордия Ивана Нестеровича.

Находится на берегу р.Зельвянка. Молодой лейтенант И.Н. Тордия погиб в июле 1944 г. при освобождении города от немецко-фашистских захватчиков. В 1970г. установлено надгробие.

Мемориальный сквер Памяти и Славы.



Заложен в 2023 г. в День народного единства на месте стелы возведённой в 80-е годы в память о погибших земляках. Основой ландшафтного решения сквера стал камень и хвойные растения. Элементы благоустройства территории наполнены глубоким смыслом. Каждый камень – символ погибшего, но несломленного земляка-героя. Валуны символизируют непобедимость белорусского народа, а хвойные растения – силу характера, стойкость и мужество. Символично и то, что камни были привезены из разных населённых пунктов района.